

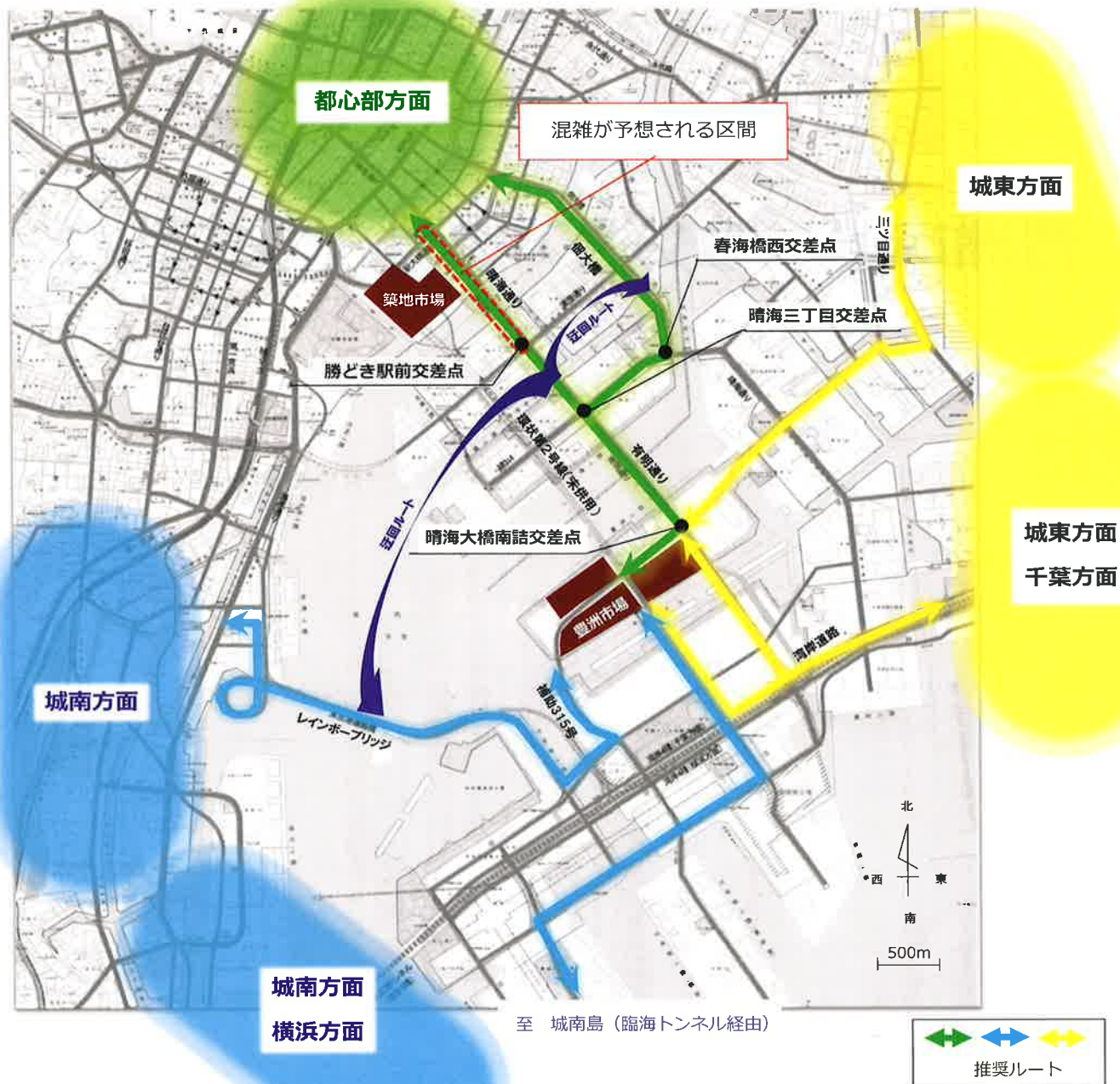
豊洲市場への交通アクセスのご案内

東京都中央卸売市場

道路(環状第2号線暫定開通まで)

一般道からの交通アクセス

◇一般道を利用する場合の推奨ルート

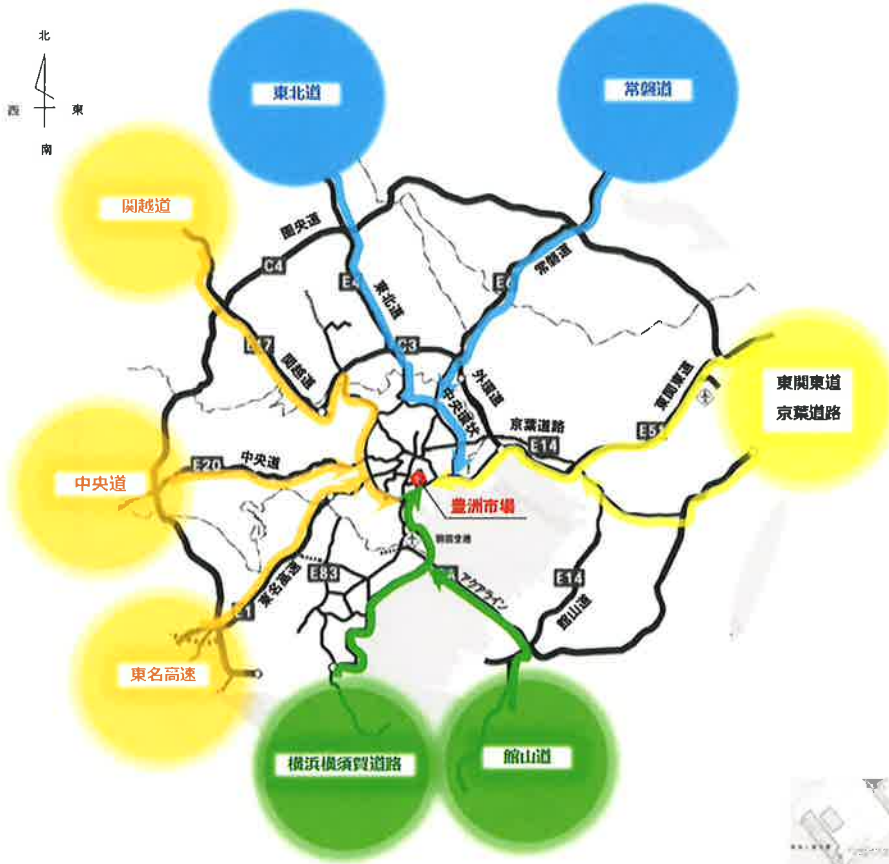


- ・豊洲市場へは都道等の幹線道路を通行してください。生活道路（通学路など）をはじめとする細街路は通行禁止です。
- ・路上駐車、待機は禁止です。
- ・環状第2号線は暫定開通（開場後1ヶ月以内開通予定）まで通行できません。暫定開通までの間は、晴海通りの混雑が予想されます。

晴海通りの混雑状況に応じて、佃大橋やレインボーブリッジ等への迂回の検討をお願いします

高速道路からの交通アクセス

◇高速道路を利用する場合の推奨ルート



- 広域搬入・搬出車両は、環状第2号線暫定開通までの間は、できる限り湾岸線(B)をご利用ください。
- 湾岸線(B)へは、三環状道路(圏央道(C4)、外環道(C3)、中央環状線(C2))により複数のルートからアクセスできます。

道路の混雑状況に応じて、
適宜迂回ルートをご検討ください

◇豊洲市場周辺の首都高速道路の出入口

- 豊洲市場へは、原則として豊洲出入口をご利用ください。
- なお、道路の混雑状況に応じて、有明出入口、臨海副都心出入口、新木場出入口の利用もご検討ください。
- 新木場出入口以外は全てハーフインターです。出入口の方向に注意してください。



◇湾岸線から豊洲市場へのルート

横浜方向



千葉方向

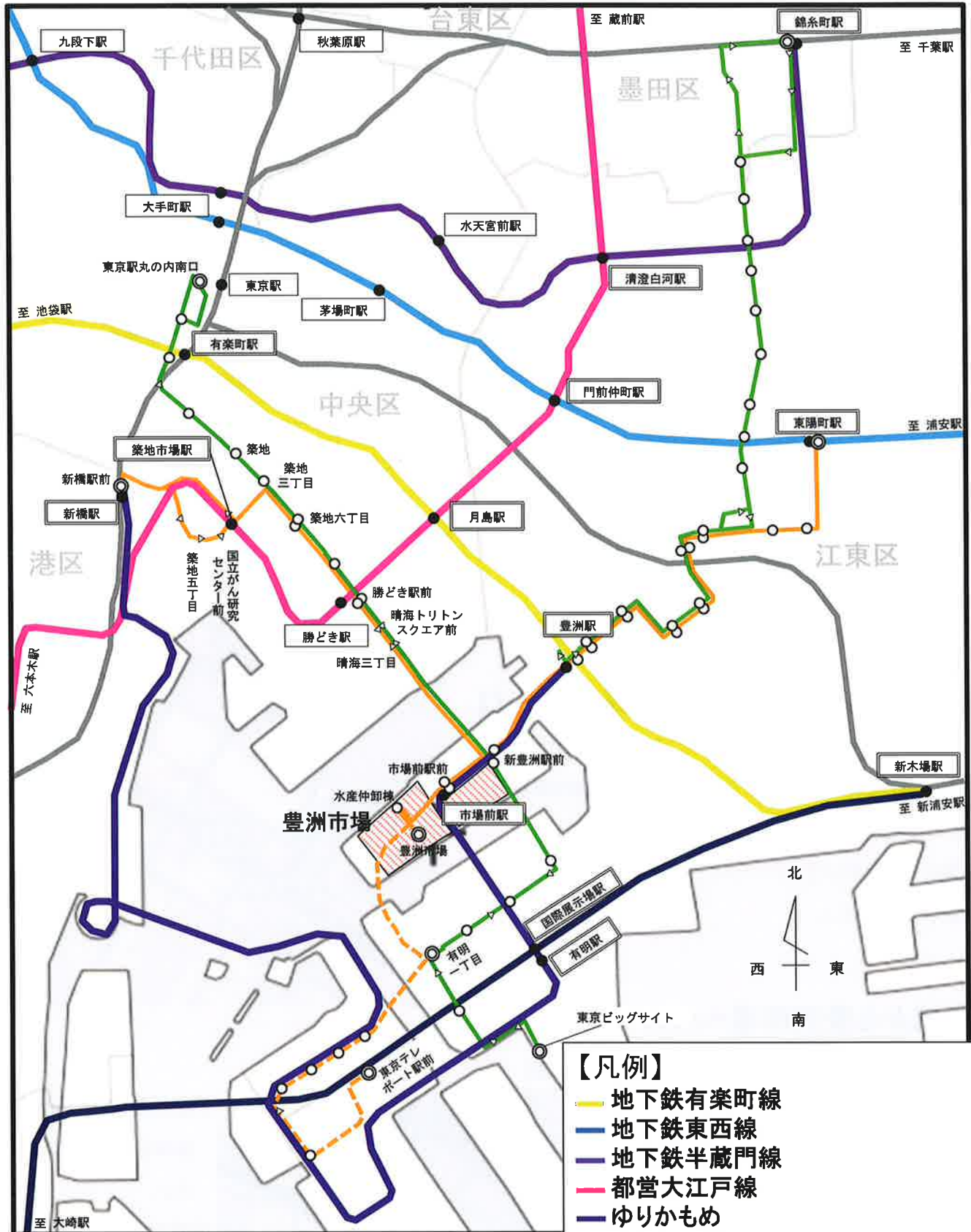


※湾岸線から晴海線へ入り、豊洲出入口をご利用ください。

※有明出入口で降りた場合、環状第2号線のルート(ピンク)は利用できません。

※東雲JCTへは、新木場出入口で高速道路を降りて、湾岸道路(一般道)で向かうことも可能。

主な公共交通アクセスルート

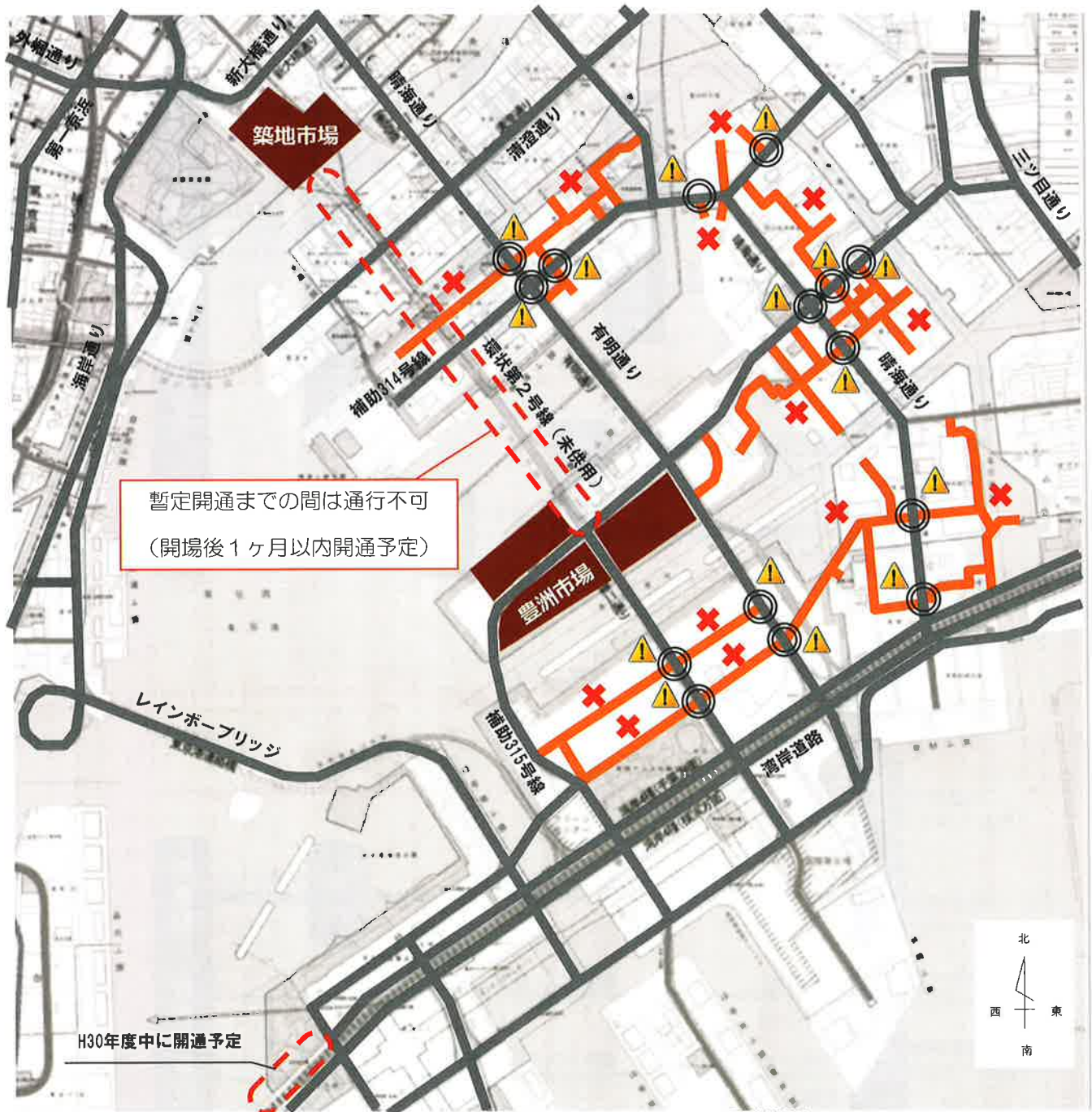


- 【凡例】**
- 地下鉄有楽町線
 - 地下鉄東西線
 - 地下鉄半蔵門線
 - 都営大江戸線
 - ゆりかもめ
 - りんかい線
 - 都営バス〈都05-2、深夜13、錦13甲〉
 - 都営バス〈市01、陽12-2〉
 - - 都営バス〈陽12-3〉
 - JR

豊洲市場周辺の通行禁止道路について

生活道路（通学路など）をはじめとする細街路は**通行禁止**です

- なかでも、下図の **—** 線で表記された道路は、交通安全上通行しないでください。
- 都道等の幹線道路を通行してください。



暫定開通までの間は通行不可
(開場後1ヶ月以内開通予定)

H30年度中に開通予定



至 城南島
至 若洲

至 臨港道路(南北線)
(※事業中のため通行不可)

- 豊洲市場周辺の幹線道路
- X—** 豊洲、有明、東雲、晴海地区の通学路等
- ⊗** 幹線道路と通学路の交差点